






**КАРТА-СХЕМА РАЗМЕЩЕНИЯ НЕСТАЦИОНАРНЫХ ТОРГОВЫХ ОБЪЕКТОВ
 НА ТЕРРИТОРИИ ПЛЯЖА НИЖНЕИКОРЕЦКОГО СЕЛЬСКОГО ПОСЕЛЕНИЯ
 ЛИСКИНСКИЙ РАЙОН ВОРОНЕЖСКАЯ ОБЛАСТЬ**



№ п/п	№ на карте-схеме	Наименование предприятия и его организационно-правовая форма	Вид нестационарного торгового объекта	Группа реализуемых товаров	Форма собственности	площадь кв. м	Адресный ориентир	Период размещения нестационарных торговых объектов	Количество нестационарных торговых объектов по адресному ориентиру	Использование объектами малого и среднего предпринимательства, осуществляющими торговую деятельность
III. Пляж. Н.Икорецкого с/поселения										
1	III-1	-	Прохладительные напитки	-	-	-	Пляж. Н.Икорецкого с/поселения	Сезонная торговля	1	-

УСЛОВНЫЕ ОБОЗНАЧЕНИЯ

-  - зона сельскохозяйственного назначения
-  - зона размещения объектов промышленного и сельскохозяйственного назначения
-  - зона пляжа
-  - зона жилой застройки
-  - зона улиц, дорог

СОГЛАСОВАНО:
 Начальник отдела развития
 потребительского рынка

 О.А. Голоскокова
 " " _____
 2024 г.

СОГЛАСОВАНО:
 Начальник отдела главного
 архитектора

 О.И. Воробьева
 " " _____
 2024 г.